

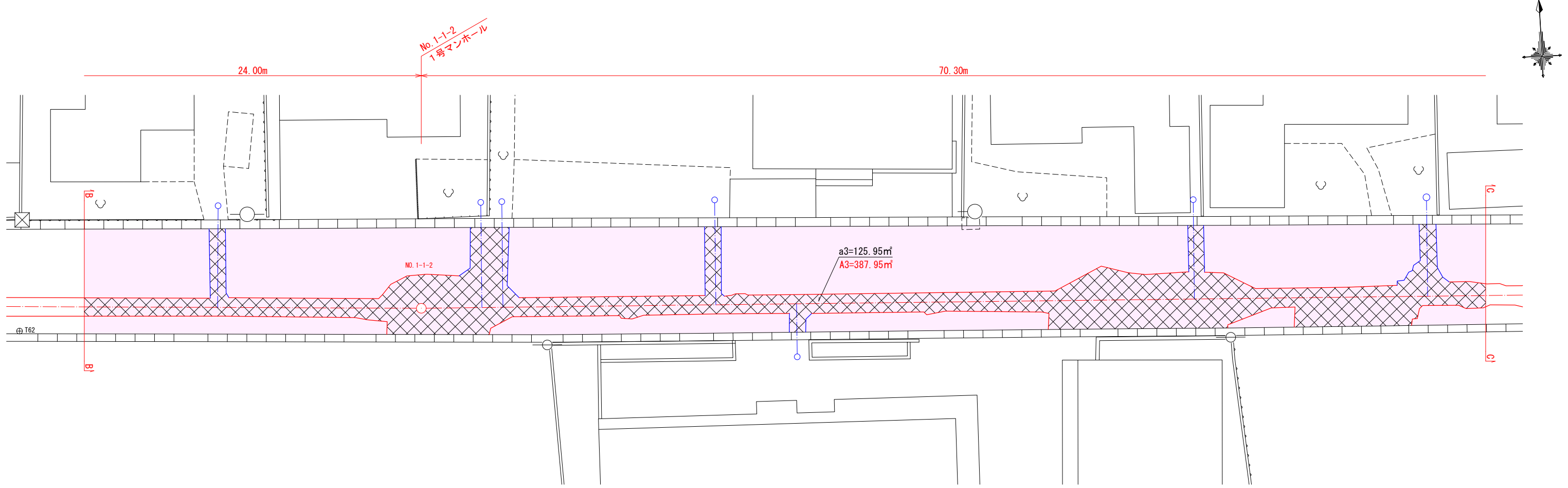
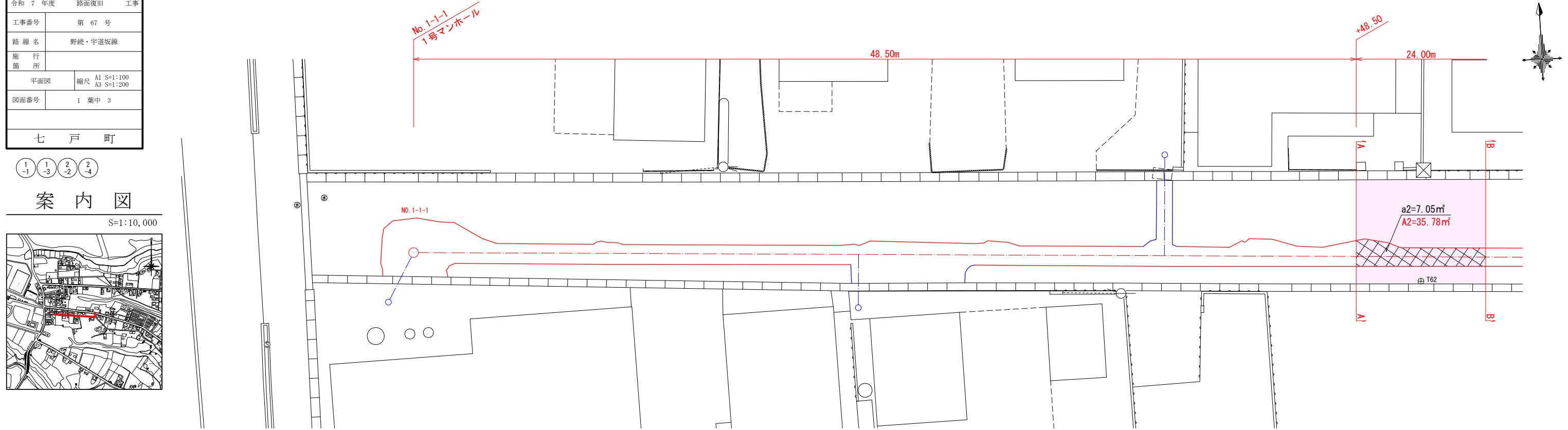
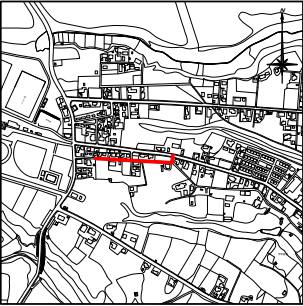
補助L=209.49m

令和 7 年度		路面復旧		工事	
工事番号		第 67 号			
路 線 名		野統・宇道坂線			
施 行 所					
平面図		縮尺 A1 S=1:100 A3 S=1:200			
図面番号		1 葉中 3			
七 戸 町					

① ① ② ②
-1 -3 -2 -4

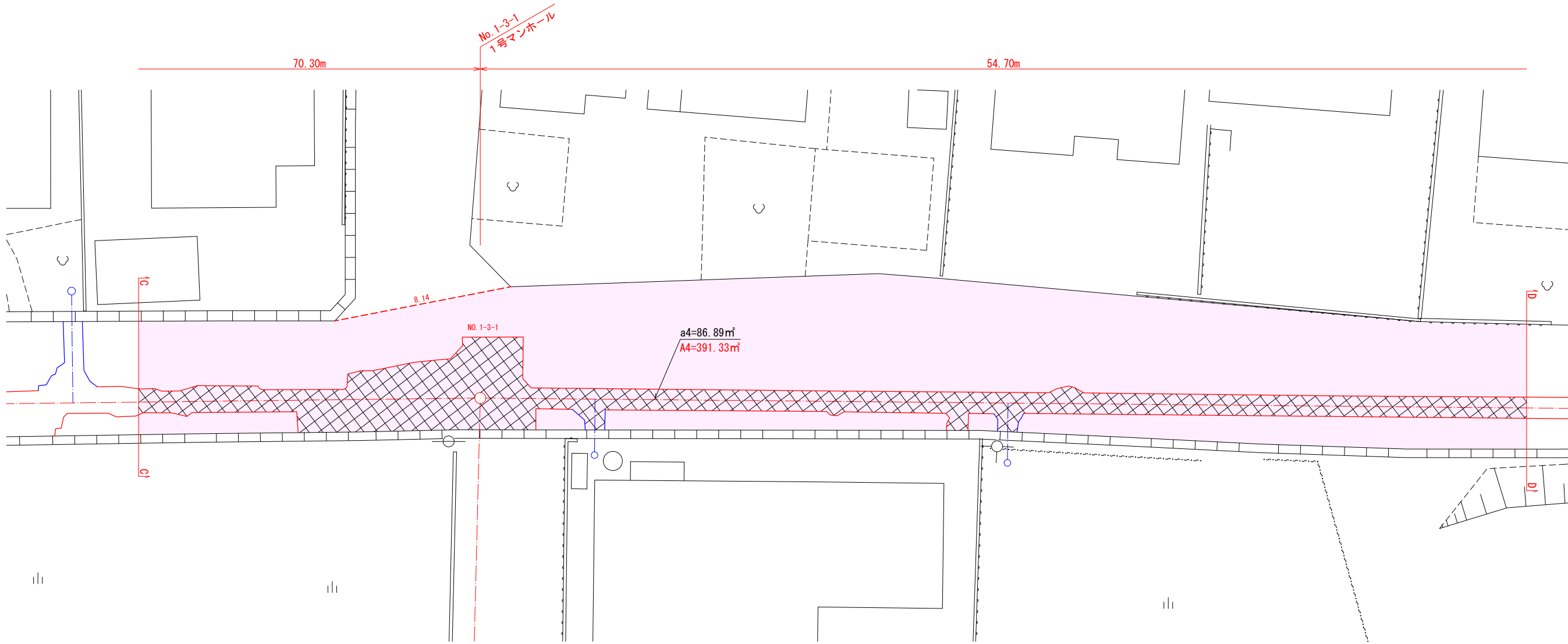
案 内 図

S=1:10,000

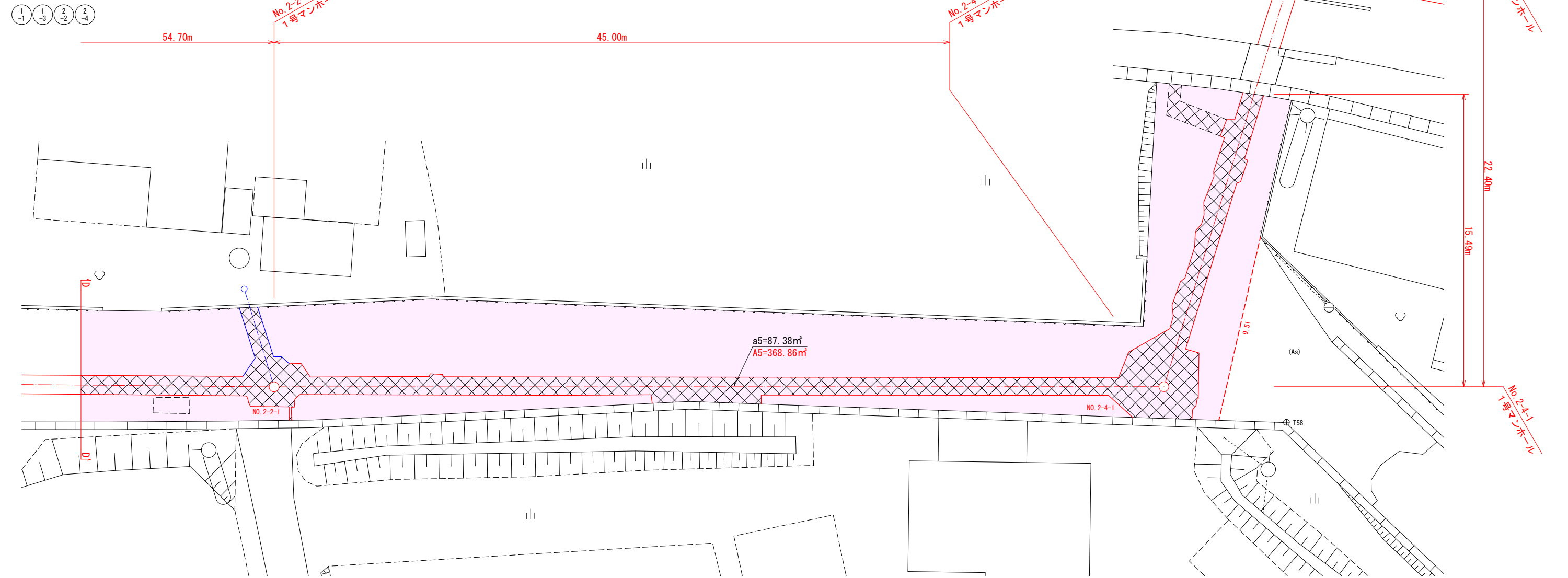


令和 7 年度 路面復旧 工事	
工事番号	第 67 号
路 線 名	野統・宇道坂線
施 行 所	
平面図	A1 S=1:100 A3 S=1:200
図面番号	2 葉中 3
七 戸 町	

- 1
-1
- 1
-3
- 2
-2
- 2
-4



令和 7 年度		路面復旧		工事	
工事番号		第 67 号			
路 線 名		野統・宇道坂線			
施 行 箇 所					
平面図		縮尺 A1 S=1:100 A3 S=1:200			
図面番号		3 葉中 3			
七 戸 町					



舗装面積計算書（補助）

区 間	a：仮復旧工面積（㎡）				A：本復旧工面積（㎡）				二次加 ^ハ ー （m）	備 考
	番号	面 積	控除面積	計	番号	面 積	控除面積	計		
A-A ～ B-B	a2	7.05	—	7.05	A2	35.78	—	35.78	—	控除面積 0～3号人孔 0.53（㎡/ヶ所） マシホール 0.13（㎡/ヶ所） 親子蓋 1.02（㎡/ヶ所）
B-B ～ C-C	a3	125.95	0.53	125.42	A3	387.95	0.53	387.42	—	
C-C ～ D-D	a4	86.89	0.53	86.36	A4	391.33	0.53	390.80	8.14	
D-D ～ 2-5-1	a5	87.38	1.06	86.32	A5	368.86	1.06	367.80	9.51	
計				=305.15				=1181.80	= 17.65	
				≒305				≒1181	≒ 17	
凡例										

※a2～、A2～はCAD計測