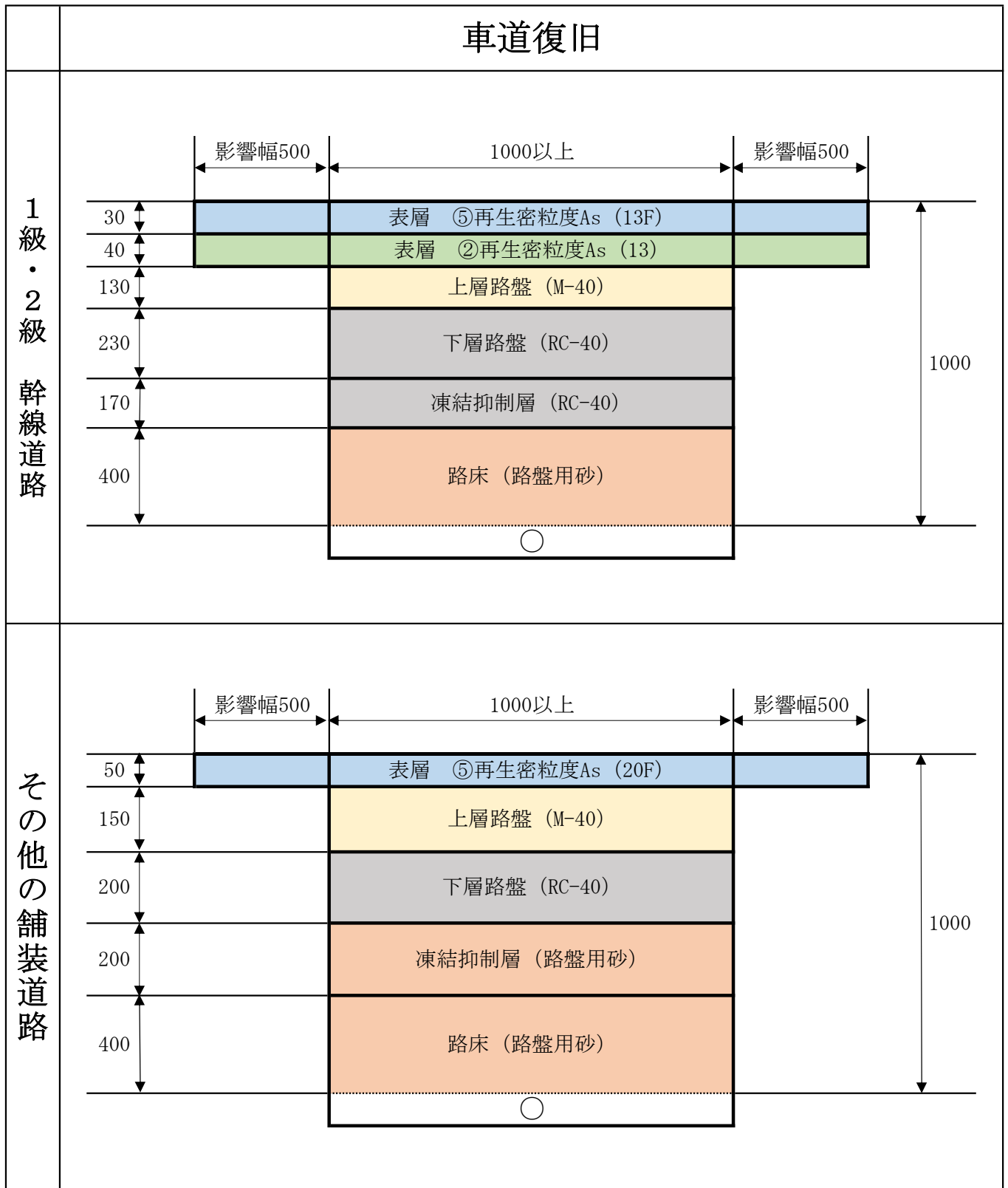


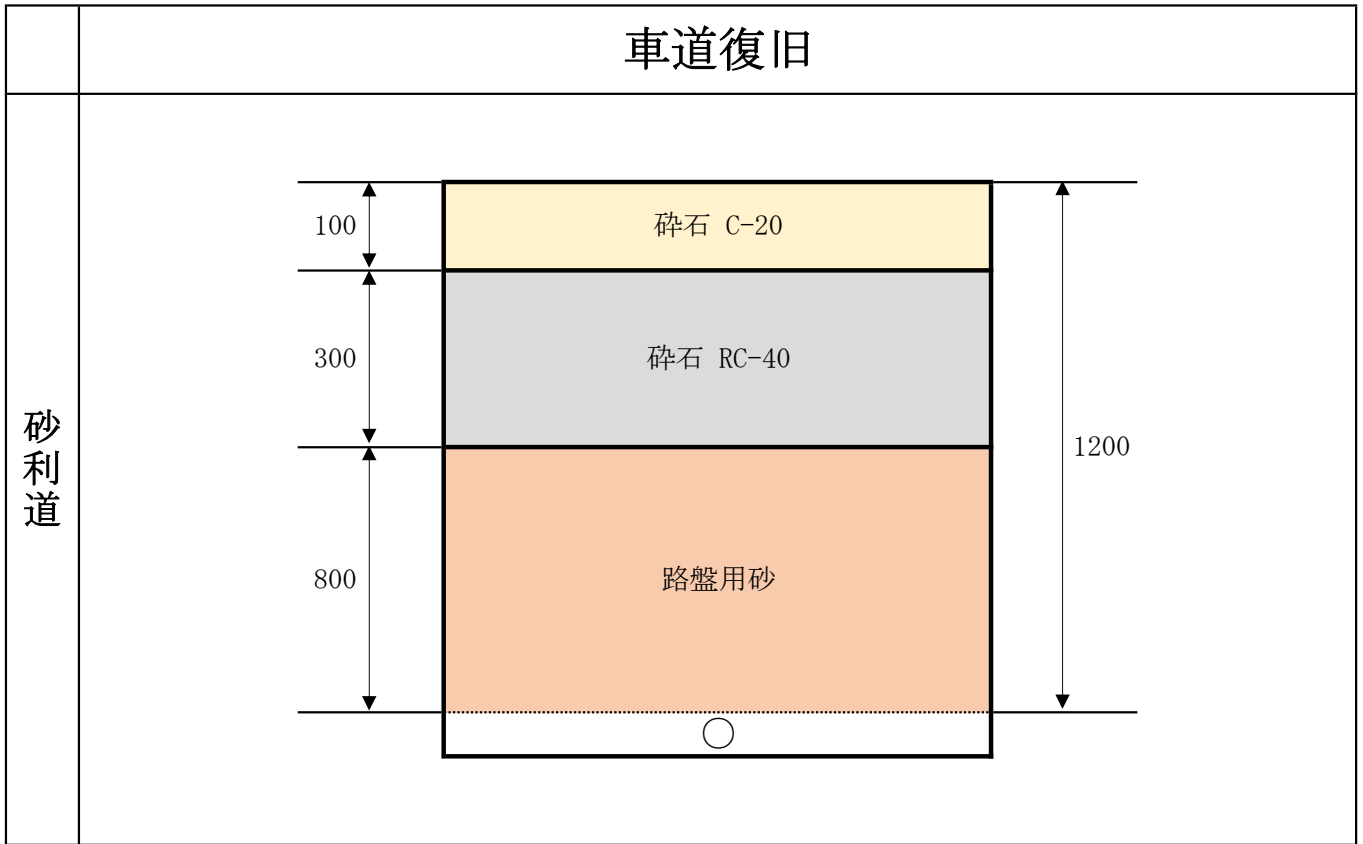
七戸町 町道標準復旧断面図 (R4/3)

(単位 : mm)



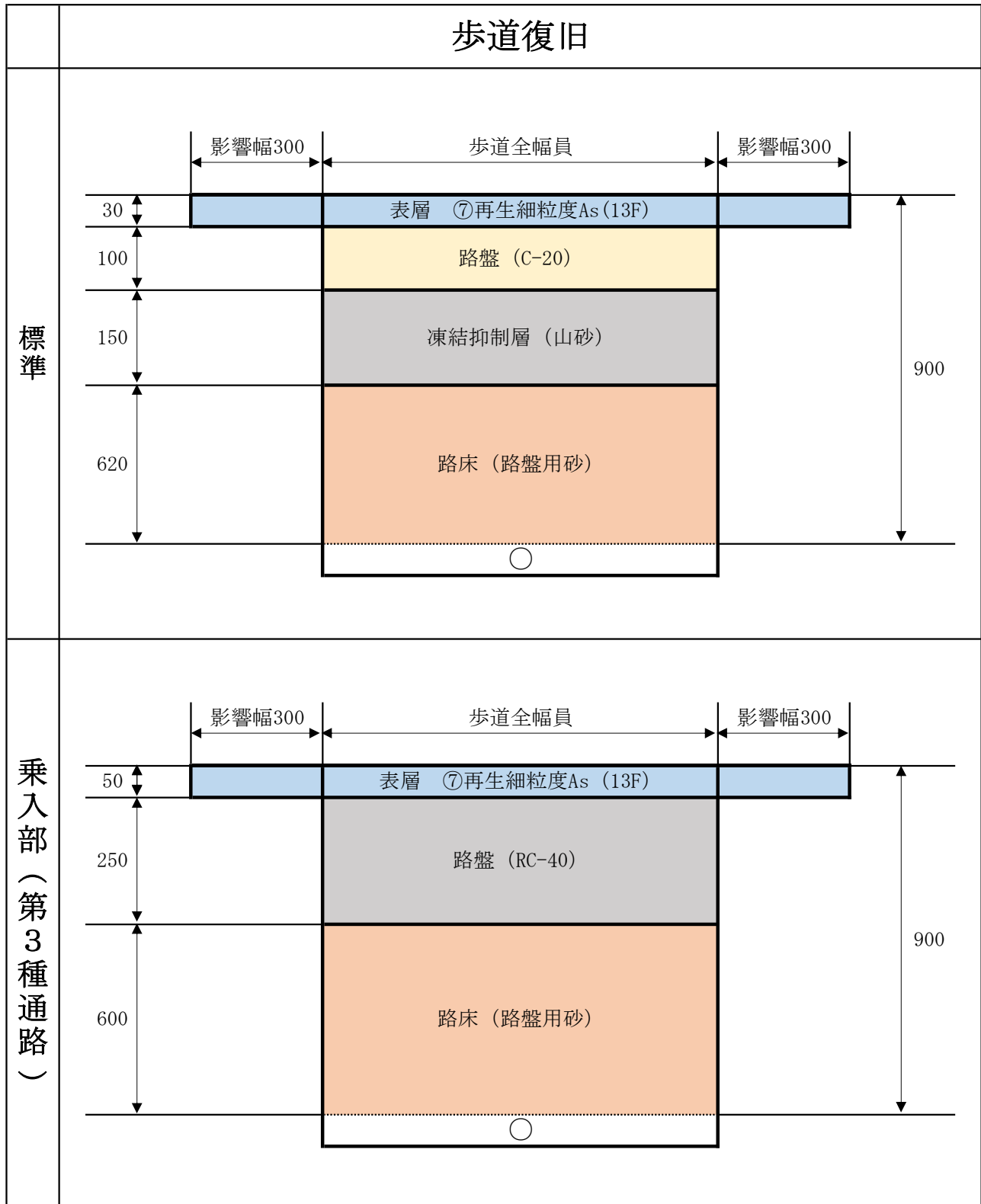
七戸町 町道標準復旧断面図 (R4/3)

(単位 : mm)



七戸町 町道標準復旧断面図 (R4/3)

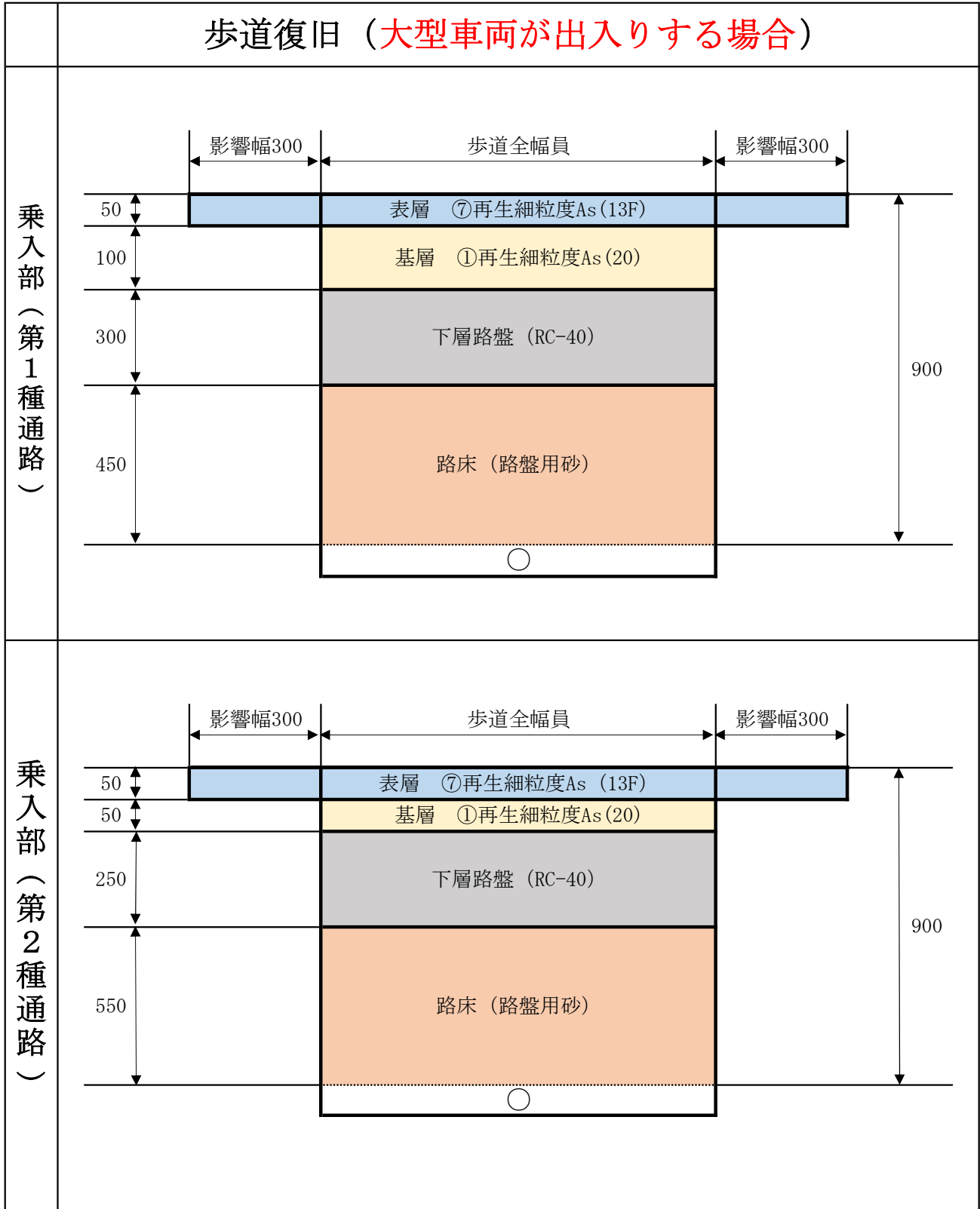
(単位: mm)



- ※1 影響幅について、横断は300mm、縦断は道路管理者と協議する。
- ※2 歩道は全幅員の復旧とする。ただし、歩道幅員が5m以上の場合は、道路管理者と協議することができる。
- ※3 路盤用砂の厚さについては、現地本管の高さにより調整すること。
- ※4 第1種通路は、大型トラック、トレーラー、普通乗用車(トラックを含む)等の出入りするガソリンスタンド、工場大型店舗、ドライブイン、駐車場および、倉庫等の通路。
- ※5 第2種通路は普通乗用車(トラック含む)等の出入りする通路。
- ※6 第3種通路は普通自動車のみが出入りする通路。

七戸町 町道標準復旧断面図 (R4/3)

(単位 : mm)



- ※ 1 影響幅について、横断は300mm、縦断は道路管理者と協議する。
- ※ 2 歩道は全幅員の復旧とする。ただし、歩道幅員が5m以上の場合は、道路管理者と協議することができる。
- ※ 3 路盤用砂の厚さについては、現地本管の高さにより調整すること。
- ※ 4 第1種通路は、大型トラック、トレーラー、普通乗用車(トラックを含む)等の出入りするガソリンスタンド、工場大型店舗、ドライブイン、駐車場および、倉庫等の通路。
- ※ 5 第2種通路は普通乗用車(トラック含む)等の出入りする通路。
- ※ 6 第3種通路は普通自動車のみが出入りする通路。